

GUÍA N° 12 CUARTO BÁSICO HISTORIA, GEOGRAFÍA Y CIENCIAS SOCIALES

OA 4: Analizar y comparar las principales características de las civilizaciones americanas (mavas, aztecas e incas).

*Recuerda si no puedes imprimir esta guía, puedes desarrollarla en tu cuaderno, escribiendo solo el número de la guía y el número de la actividad y su respuesta, también puedes imprimir solo las hojas que contengan las actividades a desarrollar.

* Si tienes dudas del contenido de esta guía, puedes consultar a los correos de los docentes de la asignatura: anarojaslizamastmf@gmail.com, claudialillostmf@gmail.com en el horario dado por el colegio: Lunes a Viernes de 10:00 a 16:00 hrs.

* Saludos para ti y tu familia, esperando que todos se encuentren en buenas condiciones.

HOY INICIAREMOS UN NUEVO OBJETIVO

En esta unidad, aprenderás los aspectos fundamentales de las civilizaciones maya y azteca, entre ellos, sus principales expresiones culturales, sus organizaciones políticas, sociales y económicas, y el legado cultural de estas civilizaciones.



¡Muy bien! ¿Preparados?

GRANDES CIVILIZACIONES AMERICANAS



RECUERDA:

Civilización: son sociedades humanas que han alcanzado un gran desarrollo en diferentes áreas, como en lo social, religioso, político, económico y cultural.

Mesoamérica: Es un término para referirse al territorio que ocupaban las civilizaciones prehispánicas.

Mesoamérica: la mitad de América. **Meso:** significa “medio” o “intermedio”



EL IMPERIO MAYA : PRIMERA PARTE

UBICACIÓN GEOGRÁFICA

La historia de los Mayas se inició hace más de dos mil años en el hemisferio norte, en un área geográfica conocida como Mesoamérica, actual Centroamérica, en la península de Yucatán, donde hoy en día son territorios que corresponden al sur de México, Guatemala, Belice, parte de Honduras y El Salvador.

Ubicación del Imperio Maya en el continente americano




Mapa detallado de la región ocupada por el Imperio Maya



La zona geográfica maya era muy variada: tenía terrenos planos y clima seco, otros rodeados de montañas y bosques, y otras áreas muy fértiles, con mucha selva y numerosos ríos.



Esto obligó a los mayas a despejar la selva para construir sus ciudades y poder cultivar la tierra.



Para construir sus imponentes ciudades, utilizaron una técnica de cultivo llamada TALA Y ROZA (milpa), que consistía en cortar árboles, quemar la vegetación y luego cultivar la tierra, esto les permitió abastecerse de alimentos. este sistema de cultivo estaba difundida en las zonas selváticas.



ECONOMÍA MAYA

La base de la economía maya era la **agricultura**, su principal alimento era el **maíz**, también cultivaban calabazas, ajíes, tomates, cacao, pimienta, porotos, entre otros, pero además practicaban la pesca, la caza, la recolección de frutos.

Los mayas además, elaboraban artesanías en base a madera, algodón y joyería con piedras semipreciosas como el jade.



Los mayas además, elaboraban artesanías en base a madera, algodón y joyería con piedras semipreciosas como el jade.



La variedad de productos, permitió el desarrollo de un activo comercio entre las ciudades mayas, este intercambio comercial se efectuaba mediante el **trueque o cambio**, utilizando como **moneda semillas de cacao u otros objetos de valor**.



ORGANIZACIÓN POLÍTICA

Los mayas se organizaron en **ciudades-estados**, esto quiere decir que todas ellas eran independientes, entresí, con autoridades y leyes propias. Cada una de ellas tenía un centro poblacional, religioso y ceremonial.

Cada ciudad-estado era gobernada por un soberano que tenía un gran poder, lo llamaban **Halach Uinic**, quien era considerado un Dios.



El **Halach Uinic** tenía todo el poder, dirigía el ejército, dictaba las leyes, administraba la justicia, organizaba el comercio y los asuntos religiosos. Su poder era hereditario. Para gobernar designaba directamente a los funcionarios que lo ayudaban.

Ciudades importantes: la más importante **Chichén-Itzá** - Palenque - Copal - Tikal - entre otras.



Supremo sacerdote

Jefe militar



Vigilan el orden público



Administraban los territorios

Actividades : Responde las siguientes preguntas.

1.- ¿Qué término usamos para referirnos a los territorios que ocupaban las civilizaciones prehispánicas, como los mayas y aztecas?

- a) Indoamérica b) Norteamérica c) Mesoamérica d) Sudamérica

2.- Observa el mapa de América y pinta los territorios que ocuparon los Mayas. Nombra los países actuales y península que ocupó la civilización maya.


- * -----
- * -----
- * -----
- * -----
- * -----
- * -----




3.- ¿Cuál fue una de las principales innovaciones ocupadas por los mayas en el desarrollo de la agricultura?

- a) La construcción de terrazas de cultivos.
- b) El uso del sistema de tala y roza.
- c) La creación de las chinampas.
- d) La aplicación de fertilizantes químicos.


4.- Dibuja en los siguientes recuadros el proceso de tala y roza desarrollado por los mayas.




TALA



ROZA



SIEMBRA



COSECHA

5.- Escribe a continuación algunos platos de comida donde se utilicen algunos productos característicos de la agricultura maya.

PLATOS	PRODUCTOS DE LA AGRICULTURA MAYA

6.- Pinta la o las alternativas que consideres correcta. Los mayas se organizaron en ciudades-estados. ¿Qué características tenía dicha organización política?

Tenían su propio centro poblacional, religioso y ceremonial.



Todas eran independientes entre sí.

Cada una era gobernada por un soberano.

Tenían sus propias leyes y autoridades.

7.- “Cada ciudad-estado maya era gobernada por un soberano que tenía un gran poder...su poder era hereditario y era considerado un Dios”. ¿Qué nombre recibía dicho soberano?

- a) Sapa Inca
- b) Ahuacán
- c) Halach Uinic
- d) Tlatoani



Ve este video que te ayudará a comprender mejor la gran civilización Maya.

<https://curriculumnacional.mineduc.cl/estudiante/621/w3-article-30080.html>

NOS VEMOS MUY PRONTO