

Colegio Santa María de la Florida.
Departamento de Historia y C. S.
Profesora: Anggy Vidal.
Nivel: 8° básico.

Guía n°9: Descubrimientos Geográficos y Conquista de América.

Nombre:	Curso: 8°
	Fecha:

IMPORTANTE:

- 1-. SI NO PUEDES DESCARGAR ESTA ACTIVIDAD O IMPRIMIRLA, REALIZA LA ACTIVIDAD EN UNA HOJA DE OFICIO CUADRICULADA PONIENDO EL TITULO DE LA GUÍA Y EL NÚMERO DE LA PREGUNTA SEGÚN CORRESPONDA. LAS GUÍAS DEBEN ESTAR RECOPIADAS EN UNA CARPETA QUE SERA REVISADA CUANDO SE VUELVA A CLASES.
- 2-. RECUERDEN HACER LAS GUÍAS POR EL ORDEN INDICADO Y GUARDARLAS DENTRO DE UNA CARPETA VIRTUAL O FISICA SEGÚN COMO LAS REALICEN.
- 3-. PARA ACLARAR CUALQUIER DUDA EL CORREO DE DEL DOCENTE ES anggy.vidal@colegiostmf.cl , SE ATENDERÁN CONSULTAS DE LUNES A VIERNES ENTRE 10:00 Y 13: 00 HRS.
- 4-. ESTAS MISMA INSTRUCCIONES SE APLICAN A LAS PRIMERAS GUÍAS ENVIADAS, POR LO CUAL SI TIENES DUDAS SOBRE ESAS GUÍAS HAZ LAS CONSULTAS EN EL HORARIO ANTES MENCIONADO.

OA 6: Analizar los factores que explican la rapidez de la conquista y la caída de los grandes imperios americanos, considerando aspectos como la organización política, las diferencias en la forma de hacer la guerra, los intereses de los conquistadores y la catástrofe demográfica.

EL DESCUBRIMIENTO DE UN NUEVO MUNDO.

Cuando los españoles llegaron en 1492, América estaba poco poblada (40 o 50 millones de habitantes). Las mayores concentraciones de población nativa se localizaban en las tierras templadas y frías de los altiplanos, desde la meseta central de México hasta los valles y las llanuras elevadas de los Andes. Allí se encontraban las llamadas 'Altas Culturas' y los grandes imperios **aztecas** e **incas**.

En poco más de 50 años, los españoles recorrieron gran parte del continente americano, descubriendo las Antillas y el Caribe, Centroamérica, el océano Pacífico, el golfo de México, llegando al Río de la Plata, dando la primera vuelta al mundo, dominando a los aztecas y a los incas, y recorriendo las costas, las selvas y los grandes ríos, desde Estados Unidos hasta la Tierra del Fuego, poniendo nombres las cosas.

1.1 LAS POTENCIAS MARÍTIMAS DEL MOMENTO: PORTUGAL Y CASTILLA. GOBERNANTES CADA UNA EN ESTE PERÍODO Y LOS PRINCIPALES DESCUBRIMIENTOS Y CONQUISTAS.

Los navegantes portugueses fueron los primeros que se aventuraron hacia el sur por el Atlántico con el fin de llegar por otras rutas a las tierras de donde provenían las sedas y las especias. Una era la ruta de Guinea, en la que a lo largo del siglo XV los marinos portugueses realizaron importantes descubrimientos: las islas Madeira (1418) las Azores (1431), las islas Cabo Verde, y llegaron al golfo de Guinea (1460), establecieron contacto con el Sudán y empezaron a obtener oro, marfil y esclavos negros. Más adelante Bartolomé Días llegó al extremo meridional de África y desde allí inició la navegación por el Océano Índico. Más tarde una expedición dirigida por Vasco de Gama llegó a Calicut, en la costa de la India en 1498, y desde allí a las Islas de las Especias. Durante gran parte del siglo XVI los portugueses tuvieron el monopolio del comercio de la seda y las especias hacia Europa y Lisboa era uno de los principales puertos europeos. Juan II fue el rey portugués más importante en esta época. En Castilla, los Reyes Católicos habían comenzado una política de conquistas en el Norte de África que rivalizó con la expansión atlántica de Portugal. El Tratado de Alcaçovas, acuerdo firmado entre Castilla y Portugal en 1479, reconoció a Castilla el dominio sobre las Islas Canarias

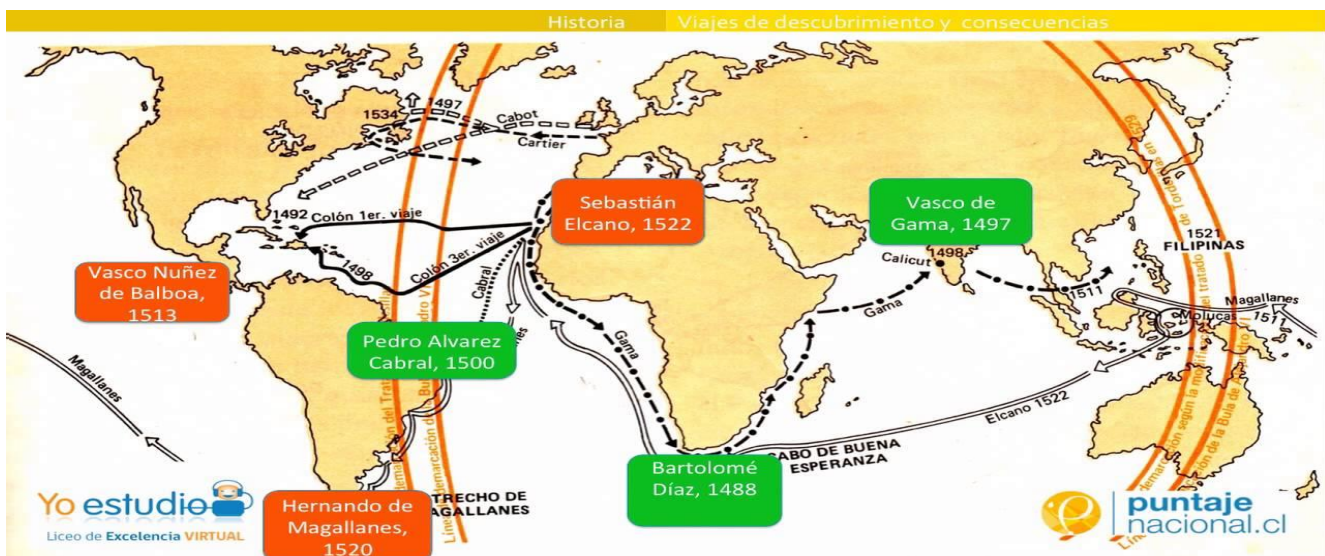
1.2 LA FIGURA DE COLÓN Y LOS VIAJES COLOMBINOS. LAS CAPITULACIONES DE SANTA FE.

Colón fue un navegante cuyo origen aún no está claro, aunque predomina la teoría de que era genovés. Creía que la tierra era esférica y pensaba que se podía llegar más rápido al continente asiático y a las Islas de las especias navegando hacia el Oeste. Presentó su proyecto a los Reyes Católicos con los que firmó en 1492 las Capitulaciones de Santa Fe. En ellas se establecía que Colón recibiría los títulos de almirante de la mar oceánica y virrey de las tierras que descubriera, así como la décima parte de todos los beneficios obtenidos.

Colón realizó cuatro viajes a América. La primera expedición estaba formada por 3 naves, la "Niña", la "Pinta" y la "Santa María" y la componían 105 hombres. Salió del Puerto de Palos el 3 de agosto de 1492 y, después de una escala en las Islas Canarias, llegó a tierra firme el 12 de octubre del mismo año. Era la isla Guanahaní, a la que Colón llamó San Salvador.

1.3 LA DISPUTA POR AMÉRICA: LAS BULAS INTERCETERAS Y EL TRATADO DE TORDESILLAS.

En el año 1479, El Tratado de Alcaçobas ponía fin a la guerra entre Castilla y Portugal, provocada por la sucesión de Enrique IV de Castilla. Múltiples incidentes ponen en peligro esta paz. Los problemas se intensifican cuando Juan II de Portugal, tras recibir a Cristóbal Colón, en 1493, le advierte que si las tierras que acababa de descubrir se hallaban al sur del paralelo de las Canarias, pertenecían, según lo estipulado en el Tratado de Alcaçobas, a Portugal. El conflicto había estallado entre ambas potencias. Los portugueses pretenden que el paralelo de las Canarias sirva de límite a las conquistas de ambos reinos. Los Reyes Católicos rechazan esta pretensión y tratan de conseguir que Juan II se quede con África y deje para los castellanos las nuevas tierras descubiertas. Este intento por parte de los Reyes Católicos se concreta en la promulgación por el Papa Alejandro VI de tres Bulas en 1493. Los portugueses no quedaron satisfechos y en 1494 se firmó el Tratado de Tordesillas entre Castilla y Portugal, según el cual se trazaba una línea imaginaria 370 leguas al Oeste de las Islas Cabo Verde. Las tierras situadas al Oeste de ese meridiano serían para Castilla, las situadas al Este, para Portugal. Esto hizo que Castilla pudiese colonizar toda América, excepto Brasil, que quedó en poder de Portugal.



2-. CONSECUENCIAS DE LA CONQUISTA

Consecuencias económicas:

- Aparece la economía monetaria
- Los pueblos indígenas pierden el dominio sobre sus productos y el comercio que es monopolizado por los españoles.
- Con la introducción de especies de ganado y animales se inician actividades ganaderas
- Se produjo un gran intercambio de productos: Los españoles conocieron y llevaron alimentos como el maíz, cacao, (del cual hacían los indios el chocolate), tabaco, papa, aguacate, piña, papaya, guayaba, ají, yuca, patatas, mamey, calabaza. Trajeron de España semillas de trigo, arroz, caña de azúcar, lentejas, habas, garbanzos, ajos, cebollas, ajonjolí, naranjas, uvas, otras plantas, y toda clase de animales útiles: toros, caballos, mulos, asnos, ovejas, cabras, cerdos, conejos, patos, perros, gatos, etcétera. Fue introducido el hierro y la rueda.

Consecuencias culturales:

-La lengua española se superpuso a las lenguas indígenas y llegó a sustituirlas.

-Destrucción de las obras culturales de los pueblos originarios (textos, obras de arte, religiones, templos, ciudades, obras artesanales, monumentos, caminos, memoria, etc.).

Consecuencias religiosas:

-Se sustituyeron las creencias indígenas por el cristianismo. Los misioneros con admiración sin paralelo convirtieron al cristianismo, en pocos años, a la mayor parte de las tribus (a veces a costa de su vida) y siempre con su ejemplo admirable. Cuando repartieron tierras a los españoles, muchos dieron un trato cruel, pero los religiosos salieron en defensa de los indios y los salvaron de malos tratos. Quien más luchó por los indios fue Bartolomé de las Casas.



Actividades.

1-. A partir de la información presente en la guía responde las siguientes preguntas.

1-. ¿Cuales fueron las causas que permitieron el descubrimientos de América?

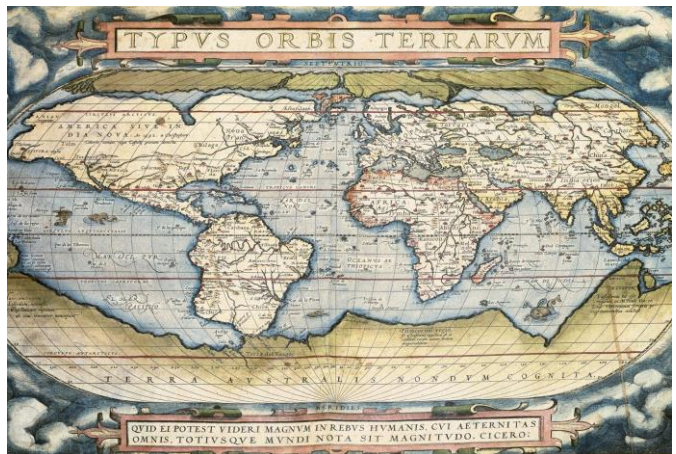
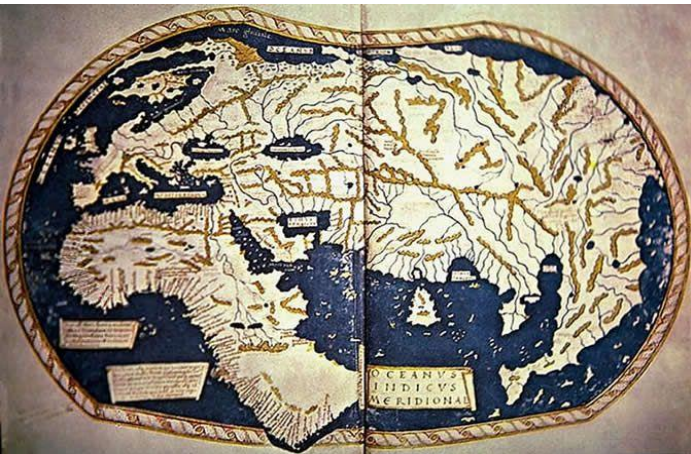
2-. ¿Quién descubrió América y en que año?

3-. ¿Por que razón había un conflicto entre Castillas y Portugal?

4-. ¿Cuales de las consecuencias presentes en la guía siguen presentes en la actualidad? Da un ejemplo en la vida cotidiana.

II-. Investiga y responde la siguiente pregunta. ¿Por qué razón en América se llama así?

III-. Analiza las siguientes imágenes y responde la siguiente pregunta.



¿Qué diferencias encuentras entre los mapas presentes? ¿Por qué existe esta diferencia?
